








## Wandern: Gastein Trail - Etappe 4

### Beschreibung

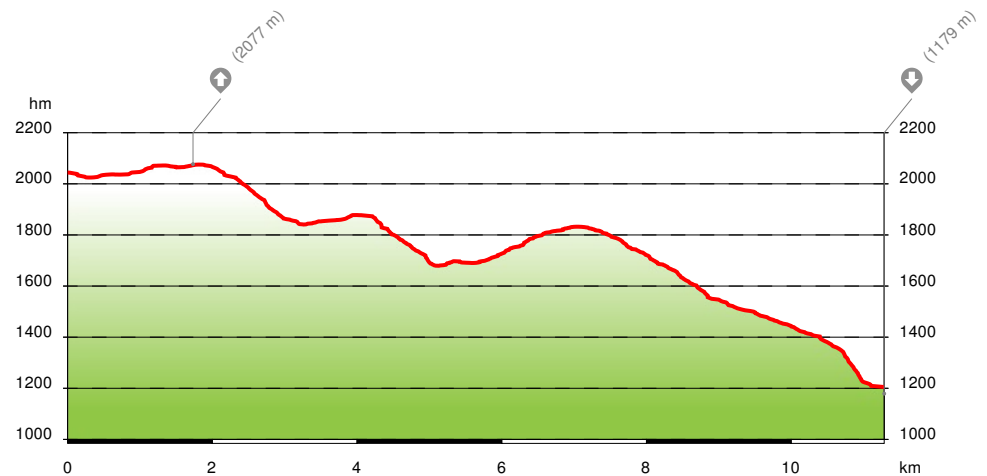
Der vierte Tag und der Regionswanderweg hat für Entdecker und Naturliebhaber noch Einiges auf Lager. Die Schlossalm, eine wundervolle Plateaulandschaft, bietet mit den vielen Erlebnisstationen die Gelegenheit, die Natur aus einem anderen Blickwinkel zu betrachten – die versteckten Felsenwesen sieht nicht jedermann. Die Route führt über einen alten Verbindungsweg, den „Hermann-Kreilinger-Steig“ in Richtung Rockfeldalm (bewirtschaftet). Trittsicherheit und Schwindelfreiheit sind auf diesem Wegabschnitt unbedingt notwendig. Der Blick auf die Gadaunerer Hochalmen gegenüber lässt erahnen, dass viele dieser Almhütten im Sommer bewirtschaftet sind. Speck, Butter, Käse – da läuft das Wasser im Mund zusammen. Das treibt an. Auffallend sind die hochgelegenen Mähder, die jeden Sommer gemäht werden. Bäuerliche Kultur auf solch einer Seehöhe – beeindruckend. Viele Heustadeln säumen den Weg und der Duft von frischem Heu liegt in der Luft. Mit dem Sommerwind im Rücken geht es über saftige Almwiesen zu den Gadaunerer Hochalmen. Das Almdorf wirkt homogen – aufblühen. Von hier aus ist der Hermann-Kreilinger-Steig gut zu sehen – die steilen Grashänge beeindruckend. Ebenso der Blick auf die Türchlwand und die Sieben Spitz ist imposant. Der Abstieg erfolgt über einen Pfad durch dichten Fichtenwald. Die klare Waldluft lässt aufatmen – Nadeln, Pilze und ganz viel Grün. Angekommen im Angertal spürt man wieder die touristische Seite dieses Sacktales – ein Winterhotspot. Das Skizentrum ist ein architektonisches Highlight. Der Blick auf das Erzwies-Gebiet, wo einst die Knappen Schätze aus dem Berg holten, lässt einen wieder erden. Das vierte Etappenziel ist erreicht.

Übernachtungsmöglichkeit: Alpenpension Lackenbauer

### Kurzinfo

	Bad Hofgastein / Wanderstartplatz Schlossalmbahn Bergstation		256 m
	Schwer		1179 m
	11.5 km		2077 m
	05h:00min		

### Höhenprofil



Länge: 11.3 km, Höchster Punkt: 2077 m, Tiefster Punkt: 1179 m

## Wandern: Gastein Trail - Etappe 4 Karte

