








Wandern: Gastein Trail - Etappe 2

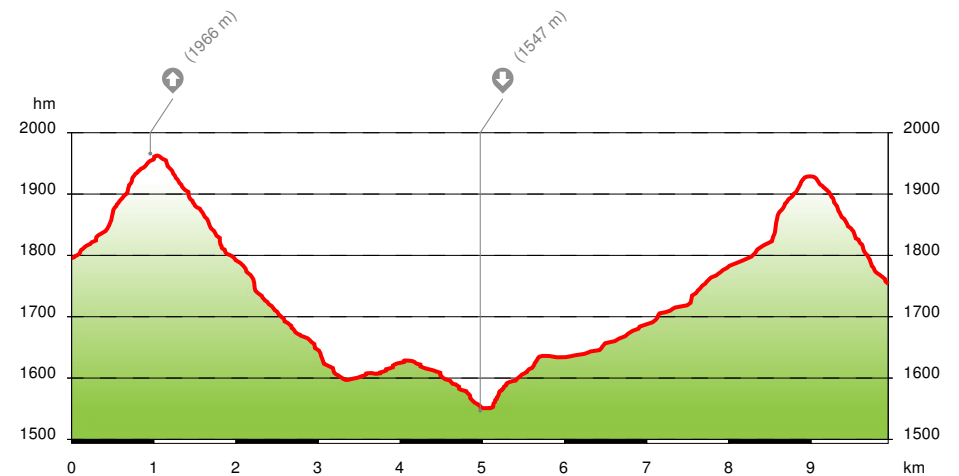
Beschreibung

Aufgeladen mit Energie nach der ersten erholsamen, ruhigen Nacht auf der Heinrich Alm beginnt der zweite Tag mit einem leichten Aufstieg zur Heinrich-Kapelle, die in der malerischen Kessellandschaft fast schon kitschig wirkt. Vorbei an der urigen Kokaseralm führt der Pfad anfangs durch den Wald bis zu einem Sattel. Das Gefühl der „Bergeinsamkeit“ macht sich breit – umgeben von Natur und Stille kann Energie getankt werden. Trotz der eigentlichen Nähe zum Tal fühlt man sich in diesen Kessellandschaften komplett abgeschieden und abseits jeglicher Zivilisation. Über ein ausgedehntes Weidegebiet leitet der Pfad zur urigen Präau Hochalm (bewirtschaftet). Bei genauerer Betrachtung dieser Alm kann man erkennen, dass die Form des Daches dem Gipfel im Hintergrund gleicht. Viele Bäche und Übergänge säumen den weiteren Weg – wasserdichtes Schuhwerk ist empfehlenswert. Für alle Fälle gibt es am Wegesrand eine „Trocken-Socken-Bank“, die nassgewordene Füße schnell trocknet. Die urige Bergwildnis in diesem abgeschiedenen Taleinschnitt entlang des Forstweges gibt Zeit zum Nachdenken und in sich Gehen. Angekommen bei der Wölflalm rückt der traditionsreiche Almbetrieb in den Vordergrund. Vorbei an der Gröbneralm und der Walchalm trifft man auf die eine oder andere Kuhherde – das „Muh“ der Kühe hallt in diesem Kessel besonders. Der Aufstieg verspricht einen atemberaubenden Ausblick – erstmals eröffnet sich der Blick in Bad Hofgastein und Bad Gastein. Das Wetterkreuz ein Stückchen unterhalb lädt zum Verweilen ein – fast geschafft, durchatmen und genießen. Die Biberalm (bewirtschaftet, Übernachtungsmöglichkeit), das zweite Etappenziel, ist bereits in Sichtweite und verspricht schöne Abendstunden mit himmlischem Ausblick auf die mächtigen Hohen Tauern im Süden.

Kurzinfo

	Dorfgastein / Heinrichalm		579 m
	Mittel		1547 m
	10.1 km		1966 m
	05h:00min		

Höhenprofil



Länge: 9.9 km, Höchster Punkt: 1966 m, Tiefster Punkt: 1547 m

Wandern: Gastein Trail - Etappe 2 Karte

