








Wandern: Gastein Trail - Etappe 1

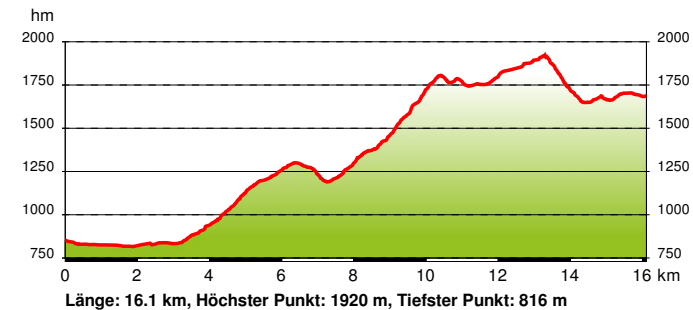
Beschreibung

Der Regionswanderweg beginnt im traditionsreichen Bergdorf – in Dorfgastein. Der Parkplatz der Gipfelbahn Fulseck ist der Startpunkt der Wanderung. Das ländliche Straßendorf lockt mit verborgenen historischen Details und lebendiger Tradition – einst Rastplatz für Kutscher und Säumer – jetzt Ruheoase für Touristen zum Aufladen. Nach einem kurzen Einblick in das alpenländische Bergdorf Dorfgastein geht es vom Tourismusverband mit dem Ruftaxi bis zum Wanderstartplatz Unterberg. Der Aufstieg zur Amoser Alm (bewirtschaftet) ist geprägt durch viele Tore und Durchgänge, die die zu überwindenden Höhenmeter kurzweilig erscheinen lassen. Eine Alm folgt der nächsten – die Stoffalm entpuppt sich als besonderes Juwel. Mit den alten Holzbautechniken und dem urigen Brunntrog fasziniert sie auf Anhieb – Almromantik pur. Ein stimmungsvoller Kraftbaum sowie der Blick auf den Steinbruch vervollständigen das malerische Bild. Der Weg führt weiter durch einen blickdichten Mischwald bis hin zur Huberalm. Losgelöst von allen äußeren Eindrücken liegt der Fokus plötzlich bei einem selbst – endlich abschalten. Schon zu erahnen, aber noch nicht zu sehen – der historische Waldübergang mit Kapelle. Auf diesem Pass auf 1.425 m befindet sich die Drei Waller Kapelle, ein uralter Wallfahrtsplatz. Diesen einzigartigen Blick in das allseitig abgeschlossene Gasteinertal erhaschten einst Pioniere und Entdecker. Der weitere Aufstieg auf das Rauchkögerl 1.810 m ist sehr lohnenswert – der Blick ins weitläufige Salztal beeindruckt. Die Höhenwanderung über liebevolle Rücken im urigen Bergurwald beginnt – begleitet von weiten Fernblicken und spektakulären Panoramen gerät man schier in einen Höhenflug. Der mächtige Bernkogel thront mit seinem markanten Gipfel von Weitem. Das Papernig-Kreuz lädt mit herrlichem Ausblick zum Verweilen ein, bevor man über einen Pfad vorbei an Moränen den Abstieg antritt. Oberhalb der Amoser Hochalm – am Fuße des Bernkogels

Kurzinfo

	Dorfgastein / Wanderstartplatz Dorfgasteiner Bergbahnen		1396 m
	Mittel		816 m
	16.4 km		1920 m
	06h:00min		

Höhenprofil



Wandern: Gastein Trail - Etappe 1

Beschreibung

beginnt der Bettlersteig, ein alter Verbindungsweg, bis zur Heinrich Alm (bewirtschaftet, Übernachtungsmöglichkeit). Das Etappenziel liegt in einer alpinen, verborgenen Kessellandschaft. Besonders reizvoll ist das Spannungsfeld zwischen lieblicher Almwirtschaft und wildem Gipfelbereich.

Tipp für Gipfelstürmer: Wenn abends noch genügend Energie vorhanden ist, lohnt sich der kurze Aufstieg (ca. 30 Minuten) auf den Tagkopf. Am Gipfel den Sonnenuntergang genießen – einfach herrlich!

Wandern: Gastein Trail - Etappe 1 Karte

