

Trittsicherheitsparcours/ Safe footing course

Sicherheit üben

Am Trittsicherheitsparcours kann das Klettersteig-Können anhand einer sehr kurzen Route getestet werden, bevor man sich auf einen richtigen Klettersteig wagt. Im Trittsicherheitsparcours wird **der Ablauf und das Sichern** in einem Klettersteig geübt. Ein Ausstieg ist jederzeit möglich.

Improving safety

On the safe footing course your via ferrata skills can be tested in a very short route before climbing a real via ferrata. You practice the **procedure and belaying** in a via ferrata. An exit is possible at any time.



Klettersteigausrüstung/ Equipment for via ferratas

Klettergurt, Klettersteigset und Kletterhelm sind unbedingt erforderlich! Verleih: Intersport Fleiß in der Talstation Schlossalmbahn (Bad Hofgastein) und Angerer Alpin + Skischule (Dorfgastein). Festes Schuhwerk ist ebenfalls erforderlich (kann nicht ausgeliehen werden).

Climbing harness, via ferrata set and climbing helmet are absolutely necessary! Rental: Intersport Fleiß at the valley station Schlossalmbahn (Bad Hofgastein) and Angerer Alpin + Skischule (Dorfgastein). Good footwear is also mandatory (cannot be rented).



Gasteiner Bergbahnen AG
Bundesstraße 567
5630 Bad Hofgastein

T +43 6432 6455
info@skigastein.com

ski.gastein
Gasteiner Bergbahnen



Bouldergarten /Boulder garden

Um individuelle Griffe und Tritte im Naturfelsen zu finden, ist der Bouldergarten einen Besuch wert. Dieser befindet sich unterhalb der Aussichtsplattform Schlossalmblick und besteht aus unterschiedlich großen Gesteinsblöcken. Die Benützung des Bouldergartens verlangt keine klassische Kletterausrüstung und kann somit von jedermann beklütert werden.

To find individual holds and footholds in the natural rock, the bouldering garden is worth a visit. It is located below the Schlossalmblick viewing platform and consists of different sized boulders. The use of the bouldering garden does not require any classic climbing equipment and can be climbed by anyone.



Seilbrücke/Rope bridge

Ein weiteres Highlight auf der Schlossalm ist die Seilbrücke, welche zwischen zwei Felsvorsprüngen gespannt ist. Sie stellt eine Verbindung vom Motorikweg bis zur Aussichtsplattform Schlossalmblick her und führt über den Klettergarten. Die Seilbrücke ist ca. 40 Meter lang und hat einen Bodenabstand von ca. 12 Metern. Die Begehung der Brücke ist nur mit der entsprechenden Kletterausrüstung möglich.

Another highlight of the Schlossalm is the rope bridge, which is stretched between two rock ledges. It provides a connection from the motor skills path to the Schlossalmblick viewing platform and leads over the climbing garden. The rope bridge is about 40 meters long and is at a height of about 12 meters. Climbing the bridge is only possible with the appropriate climbing equipment.



Kletterwand/Climbing wall

Die Kletterwand auf der Schlossalm bietet direkt am Berg auf circa 2.000 Meter Höhe die Möglichkeit, das Klettern einfach einmal auszuprobieren. Sieben unterschiedliche Kletterrouten auf der knapp 8 Meter hohen Wand ermöglichen den perfekten Einstieg in den Klettersport am natürlichen Felsen. Von den sieben fixen Kletterrouten sind fünf „Top Rope“, also mit einem Fix-Seil versehen.

The climbing wall on the Schlossalm offers the opportunity to try climbing on the mountain at an altitude of approximately 2,000 meters. Seven different climbing routes on the almost 8-meter-high wall allow the perfect introduction to the sport of climbing on the natural rock. Five of the seven fixed climbing routes are "top rope", which means equipped with a fixed rope.



Klettersteig "Laabkopf"/Via ferrata "Laabkopf"

Charakter: Der Klettersteig Laabkopf befindet sich im Nahbereich vom Hofgasteiner Haus und bietet kurze steile Aufschwünge und eignet sich besonders um in höhere Schwierigkeitsgrade hinein-zuschnuppern.

Character: The via ferrata "Laabkopf" is located in the vicinity of the Hofgasteiner Haus and offers short steep climbs. It is particularly suitable for getting a taste of higher levels of difficulty.

Schwierigkeit/level: C/D

Höhendifferenz/vertical height: 30 m

Länge/length: 120 m

Zustieg/approach: 15 Minuten/minutes

Klettersteig/climbing time: 25 Minuten/minutes

Abstieg/descent: 15 Minuten/minutes

Start/start: Bergstation/summit station Schlossalmbahn



Übungsklettersteig/Practice via ferrata

Charakter: Nachdem am Trittsicherheitsparcours der Ablauf in einem Klettersteig geübt wurde, ist der nächste Schritt der Übungsklettersteig, der in unmittelbarer Nähe zur Kletterwand liegt. Das Gelernte kann hier auf **kurzen Routen** in verschiedenen Schwierigkeitsgraden umgesetzt werden.

*Character: After the procedure in a via ferrata has been learned at the safe footing course, the next step is the practice via ferrata, which is located next to the climbing wall. The learned skills can be used immediately on **short routes** in different levels.*

Schwierigkeit/level: A/B/E

Höhendifferenz/vertical height: 30 m

Länge/length: 40 m

Zustieg/approach: 15 Minuten/minutes

Klettersteig/climbing time: 20 Minuten/minutes

Abstieg/descent: 15 Minuten/minutes

Start/start: Bergstation/summit station Schlossalmbahn



Klettersteig "Kleine Scharte"/Via ferrata "Kleine Scharte"

Charakter: Dieser Klettersteig ist sehr gut zum Üben geeignet und befindet sich in unmittelbarer Nähe der Bergstation Schlossalmbahn. Charakteristisch für diese Steiganlage sind die drei Ausstiegsvarianten mit unterschiedlichen Schwierigkeitsgraden.

Character: This via ferrata is very suitable for practicing and is located in the immediate vicinity of the Schlossalmbahn summit station. Characteristics of this via ferrata are the three exit variants with different levels of difficulty.

Schwierigkeit/level: B/C bis/to D/E

Höhendifferenz/vertical height: 95 m


Länge/length: 135 m

Zustieg/approach: 10 Minuten/minutes

Klettersteig/climbing time: 20-30 Minuten/minutes

Abstieg/descent: 15 Minuten/minutes

Start/start: Bergstation/summit station Schlossalmbahn



Gastein

Klettersteig Info

via ferrata info



www.skigastein.com

Liebe Kletterer,

in diesem handlichen Pocketfolder findet Ihr alle wichtigen Informationen zu den Klettersteigen auf der Schlossalm. Natürlich hat die Gasteiner Bergwelt noch viel mehr zu bieten: alle Infos findet Ihr in der Berglebniskarte. Erhältlich bei den Bergbahnen und Tourismusverbänden im Gasteinertal.

Klettersteigrunde

- Trittsicherheitsparcours
- Übungsklettersteig
- Klettersteig Kleine Scharte
- Klettersteig Laabkopf
- Klettersteig Hochalmblick
- Klettersteig Weitmoser
- Klettersteig Mauskarsspitze
- Klettersteig Hirschinger
- Klettersteig Tauernblick

Dear climbers,

in this handy pocketfolder you'll find all information about the via ferratas at Schlossalm. Of course, the Gastein mountains have much more to offer: you will find all further information in the mountain experience map. Obtainable at the cable car stations and tourist offices in the Gastein valley.

Via ferrata tour

- sure-footing course
- practice via ferrata
- via ferrata Kleine Scharte
- via ferrata Laabkopf
- via ferrata Hochalmblick
- via ferrata Weitmoser
- via ferrata Mauskarsspitze
- via ferrata Hirschinger
- via ferrata Tauernblick

Impressum:
Grafik/Design: Gasteiner Bergbahnen AG
Bilder/Photos: Gasteiner Bergbahnen AG, Claudia Ziegler, Wolkersdorfer, www.obernschneider.com
Hersteller/Producer: Seebacher GmbH
Änderungen, Irrtümer und Druckfehler vorbehalten/Changes and errors reserved
Stand/State: August 2022

Schwierigkeitsbewertung Scale of difficulty

- A leicht/easy
- B mäßig schwierig/moderately difficult
- C schwierig/difficult
- D sehr schwierig/very difficult
- E extrem/extremely difficult

Legende/legend:

- Klettersteig/Via ferrata
- Zu- & Abstieg/ ascent & descent



Öffnungszeiten Opening times

Die **Öffnungszeiten** der Klettersteige richten sich nach der Betriebszeit der Schlossalmbahn.

The **opening times** of the via ferratas are based on the operating times of the Schlossalmbahn.



Achtung/Attention

Bei Gewitter besteht auf Klettersteigen Lebensgefahr!
Steinschlaggefahr durch Vorausgehende beachten!

Bergrettung - Notruf: 140
Rotes Kreuz - Notruf: 144

During thunderstorms there is danger to life on via ferratas!
Watch out for falling rocks caused by climbers in front of you!

Mountain rescue emergency call: 140
Red Cross emergency call: 144

Klettersteig "Hochalmblick"/Via ferrata "Hochalmblick"

Charakter: Getarnt als unscheinbarer Grat glaubt man anfangs an einen Wanderweg, spätestens an der leicht überhängenden Schlusswand merkt man aber, dass man an einem der **schwersten Klettersteige** im Gasteinertal unterwegs ist. Als Highlight hängt in der zweiten D-Passage ein alter 1er-Liftsessel als Fotomotiv in der Wand.

Character: Disguised as a nondescript ridge, initially you believe it's a hiking path, but at the latest on the slightly overhanging final-wall you notice that you are climbing in one of the **most difficult climbing route** in the Gastein Valley. The highlight is hanging in the wall in the second D-passage - an old 1-lifchair as a photo point.

Schwierigkeit/level: D/E

Höhendifferenz/vertical height: 200 m

Länge/length: 400 m

Zustieg/approach: 30 Minuten/minutes

Klettersteig/climbing time: 90 Minuten/minutes

Abstieg/descent: 30 Minuten/minutes

Start/start: Bergstation/summit station Schlossalmbahn



Klettersteig "Weitmoser"/Via ferrata "Weitmoser"

Charakter: Interessanter und abwechslungsreicher Klettersteig über kurze Wandstellen und einfachen Gratpassagen. Trotz des geringen Schwierigkeitsgrades sollte man alpine Erfahrung mitbringen. Der Weg führt weiter über eine schmale Gratschneide und endet am Gipfel der Mauskarspitze oder auf halbem Weg mit einem kurzen Abstieg zum Klettersteig Mauskarspitze.

Character: Interesting and varied via ferrata along short walls and easy passages along the ridge. Anyway you should bring some alpine experience. The way leads further along a narrow ridge and ends at the summit of Mauskarspitze or on half way with a short descent to the via ferrata Mauskarspitze.

Schwierigkeit/level: B/C

Höhendifferenz/vertical height: 150 m


Länge/length: 330 m

Zustieg/approach: 20 Minuten/minutes

Klettersteig/climbing time: 60 Minuten/minutes

Abstieg/descent: 20 Minuten/minutes

Start/start: Bergstation/summit station Schlossalmbahn



Klettersteig "Maukarspitze"/Via ferrata "Maukarspitze"

Charakter: Mittelschwerer Klettersteig mit einigen wenigen steilen Passagen. Highlight ist die mit den beiden Pfeilern verbundene 30 m lange Seilbrücke. Das letzte Teilstück folgt dem Grat (einfach aber ausgesetzt) bis zum Gipfel der Mauskarspitze (2.373 m). Der Abstieg erfolgt über den Wanderweg Nr. 2a.

Character: Moderate trail with a few steep sections. Highlight is the 30 m long rope bridge. Last section follows the ridge (exposed but easy) to the summit of Mauskarspitze (2,373 m). The descent is along trail No. 2a.

Schwierigkeit/level: B/C

Höhendifferenz/vertical height: 130 m

Länge/length: 250 m

Zustieg/approach: 45 Minuten/minutes

Klettersteig/climbing time: 50 Minuten/minutes

Abstieg/descent: 45 Minuten/minutes

Start/start: Bergstation/summit station Schlossalmbahn



Gratrundweg Tauernblick/Ridge trail Tauernblick

Der alpine Steig ist ein anspruchsvoller Rundweg für geübte Wanderer. Entlang des Grates führt der Weg von der Bergstation Schlossalmbahn bis hinauf in Richtung Mauskarspitze und retour. Schwindelfreiheit und festes Schuhwerk sind erforderlich, da es links und rechts vom gesicherten Weg steil bergab geht.

The alpine climbing trail is a demanding circular walk for experienced hikers. Along the ridge the way leads you from the summit station Schlossalmbahn up to „Maukarspitze“ and back. Having a good head for heights and firm footwear are required because on the left and right side of the secured path it's steeply downhill.

Schwierigkeit/level: alpinen Steig (schwierig)/ alpine path (difficult)

Höhendifferenz/vertical height: 251 m

Länge/length: 6.300 m

Gehzeit/hiking time: 90 Minuten/minutes

Start/start: Bergstation/summit station Schlossalmbahn



Klettersteig "Hirschinger"/Via ferrata "Hirschinger"

Charakter: Interessante Route über die Türme des Nordgrates auf die Hirschkarspitze. Alle schwierigen Passagen können ostseitig leicht umgangen oder über verschiedene Ausstiegsvarianten verlassen werden. Kleine Seilbrücken, ein Felsentor und ein Flying Fox garantieren jede Menge Spaß und Action.

Character: Interesting route across the towers of the north ridge to the Hirschkarspitze. All difficult passages that are often very steep and exposed, can be bypassed easily east sided or left via different exit options. Small rope bridges, a rock hole, and a flying fox guarantee a lot of fun and action.

Schwierigkeit/level: B/C bis/to D/E

Höhendifferenz/vertical height: 125 m

Länge/length: 300 m

Zustieg/approach: 15 Minuten/minutes

Klettersteig/climbing time: 60 Minuten/minutes

Abstieg/descent: 15 Minuten/minutes

Start/start: Bergstation/summit station Schlossalmbahn



Klettersteig "Tauernblick"/Via ferrata "Tauernblick"

Charakter: Sonniger, südseitig gelegener Klettersteig in unmittelbarer Nähe zur Bergstation Schlossalmbahn. Einfache Gehpassagen wechseln ab mit steilen Wandstufen und Gratpassagen. Die Schlüsselstelle ist eine leicht überhängende Wand welche aber sehr gut mit vielen Tritthilfen gesichert ist. Herrliche Fotopoints mit tollem Blick auf die Berge der Hohen Tauern.

Character: Sunny, south-facing via ferrata in the immediate vicinity of the Schlossalmbahn mountain station. Easy walking passages alternate with steep wall steps and ridge passages. The key section is a slightly overhanging wall, but very well secured with many steps. Wonderful photo points with great views of the Hohe Tauern mountains.

Schwierigkeit/level: C/D

Höhendifferenz/vertical height: 150 m

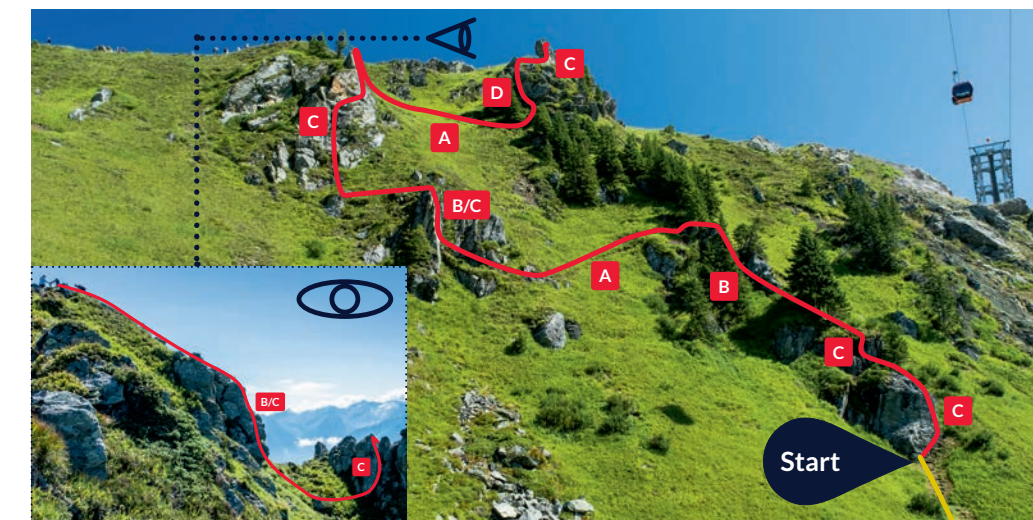
Länge/length: 320 m

Zustieg/approach: 15 Minuten/minutes

Klettersteig/climbing time: 50 Minuten/minutes

Abstieg/descent: 15 Minuten/minutes

Start/start: Bergstation/summit station Schlossalmbahn



Geführte Touren/Guided tours

Jeden Dienstag (während der Betriebszeiten der Schlossalmbahn) bietet die Angerer Ski- und Alpinschule geführte Klettersteigtouren an. Es stehen 7 Klettersteige (je nach Führung) zur Auswahl. Kletterfreudige von Jung bis Alt können sich auf den Klettersteigen, unter Anleitung eines Profis, austoben und wichtige Klettersteigerfahrungen sammeln.

- **Treffpunkt** 8.45 Uhr bei der Talstation Schlossalmbahn direkt bei der Rolltreppe
- **Anmeldung** bis Montag 17.00 Uhr bei der Angerer Ski- und Alpinschule (+43 664 2029 793 oder info@ski-alpinschule.com)
- **Preis** € 68,00 pro Erwachsenen mit Gastein Card und € 43,00 pro Kind (inkl. Führung und Ausrüstung, exkl. Liftticket)

Every Tuesday (during the operating hours of the Schlossalmbahn) the "Angerer Ski- und Alpinschule" offers guided via ferrata tours. There are 7 via ferratas on the Schlossalm to choose (depending on the tour). Climbing enthusiasts from young to old can train their climbing skills under the guidance of a professional and gain important climbing experience.

- **Meeting point** 8.45 a.m. at the valley station Schlossalmbahn
- **Registration** until Monday 17.00 Uhr at the "Angerer Ski- und Alpinschule" (+43 664 2029 793 or info@ski-alpinschule.com)
- **Price** € 68,00 per adult with Gastein Card and € 43,00 per child (incl. guide and equipment, excl. lift ticket)



Angerer Alpin-+Skischule
+43 664 2029 793
info@ski-alpinschule.at

